

The background of the entire page is a reproduction of an ancient Egyptian wall painting. It depicts five seated figures, likely deities or royalty, wearing distinctive black and orange patterned tunics and tall, pointed headdresses. They are seated on a platform or throne. The scene is set within a room with architectural details like columns and a doorway in the background. The color palette is dominated by earthy tones: ochre, black, and red, with some blue and white accents. The style is characteristic of the Late Period of ancient Egypt, with bold outlines and a focus on symbolic representation.

LINGEA

Vstupte do světa historie

GLOBÁLNÍ HISTORIE

HISTORICKÉ ATLASY

PRO MALÉ I VĚTŠÍ ČTENÁŘE

KOMIKSY

MÝTY A LEGENDY

Společnost Lingea se již téměř 30 let profiluje v oblasti vydávání slovníků, jazykových příruček a turistických průvodců. Kromě jazyků a cestování se věnujeme i širšímu poznávání cizích zemí a kultur, kam spadá i znalost historie včetně mýtů a legend různých národů.

Edice **Globální historie** se zaměřuje na události od počátků života na zemi přes vývoj člověka až po aktuální témata s výhledem do blízké budoucnosti. Na klíčové oblasti pohlíží s odstupem, všímá si obecných trendů, které se často v průběhu věků v různých obměnách opakují.

Pokud čtete zajímavou publikaci či historický román, jistě vás zajímá, kde byly svedeny bitvy mezi Řeky a Peršany, kam až sahala římská říše či kudy putoval Marco Polo do Číny. V **edici atlasů** vše najdete na podrobných mapách, doplněné infografikou, stručným historickým přehledem a mnoha zajímavostmi.

K přečtení doporučujeme i unikátní dvojici **Zapomenuté národy starověkého světa** a **Ztracená města starověkého světa**. Obě knihy mapují méně známé starověké národy, které nám zanechaly svůj odkaz. Malým čtenářům jsou určeny poutavé publikace **Femina sapiens** nebo **Historie světa v příbězích 25 měst**.

Nejen dětem jsou určeny **komiksy**, které mimořádným způsobem kombinují historickou přesnost se schopností vyprávět příběh a zachytit klíčové okamžiky očima přímých účastníků.

Na závěr jsme si nechali skutečnou lahůdku: naše edice **Mýty a legendy** se již rozrostla na 8 titulů. Knihy jedinečnou formou představují příběhy, které si vyprávějí lidé v různých koutech světa, zařazují je do historického kontextu a doplňují je dalšími zajímavostmi v tematických rámečcích.

Tom Higham

Svět na počátku

Věda odhaluje nový příběh lidské evoluce

Kniha přináší brilantní mozaiku myšlenek a objevů, které zásadně mění náš pohled na rané dějiny lidstva. Vstupte do laboratoře, v níž je rekonstrukce lidské minulosti možná z nepatrných kousků zubů a kostí, nebo dokonce i z hlíny z podlahy jeskyně, v níž se žádné ostatky nenašly. Z těchto fragmentů vyčteme, že před desítkami tisíc let na Zemi existovali další zástupci rodu *Homo*: neandertálci, denisovci a jejich kříženci, hobiti či erekti, ale i „populace duchů“.

Tom Higham po desetiletí zkoumal nálezy, které patří k nejzácnějším, a jeho kniha je proto prodchnutá fascinujícími detaily ze zákulisí vědy.

Formát 156 × 234 mm | 288 stran **389 Kč**



Henry Gee

Stručná historie života na Zemi

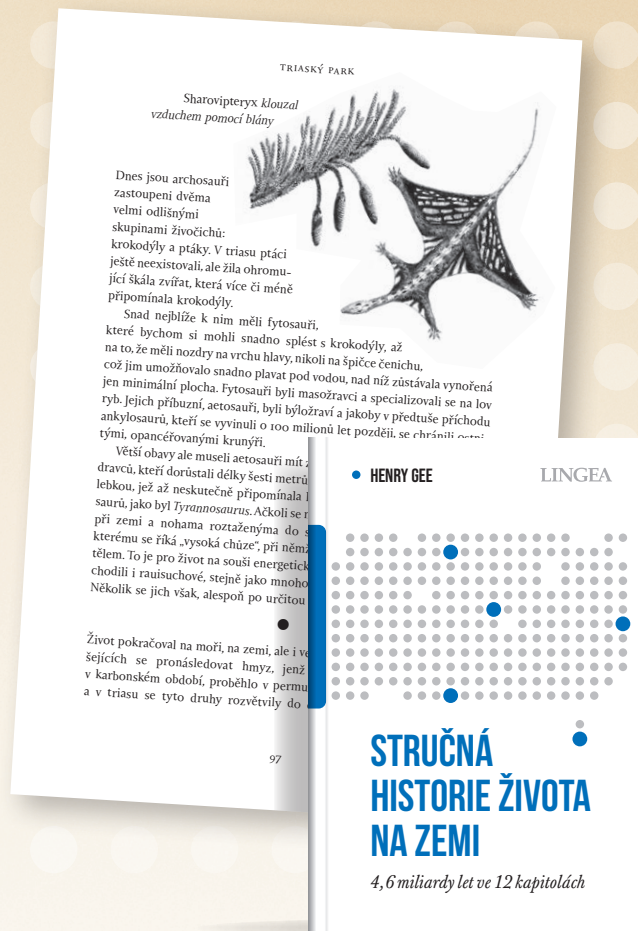
4,6 miliardy let ve 12 kapitolách

Prozkoumejte ohromující příběh naší planety od renomovaného paleontologa a evolučního biologa. Provede vás skrze 4,6 miliardy let – od zrození Země až po evoluci člověka.

Henry Gee dokáže podat složité vědecké koncepty s nevídanou srozumitelností, což čtenářům umožňuje plně pochopit hluboké procesy, které formují naši planetu a život na ní. Za tuto knihu obdržel cenu *Science Book Prize*, kterou od roku 1988 každoročně uděluje britská Královská společnost pro podporu věd.

Text doprovázejí realistické kresby Vladimíra Rimbaly, které vizuálně oživují dávná a zapomenutá živočišná a rostlinná druhy.

Formát 156 × 234 mm | 272 stran **389 Kč**



Henry Gee

Úpadek a pád lidské říše

Proč je náš druh
na pokraji vyhynutí

Další nevšední, odvážné, znepokojivé, ale i vtipné vyprávění editora časopisu *Nature*. Henry Gee líčí osudy rodu *Homo* od jeho počátků v lůně Afriky přes rozvětvení lidské rodiny až po vítězství *Homo sapiens*. Odtud sleduje cestu člověka, která i s geniálními vymoženky zatím vede z kopce dolů. Název knihy odkazuje na obsáhlé dílo *Úpadek a pád římské říše* Edwarda Gibbona, jenž v 18. století rovněž hledal příčiny konce impéria na jeho vrcholu.

Text opět provázejí kresby Vladimíra Rimbaly.

Formát 156 × 234 mm | 224 stran **389 Kč**



Jean-Paul Demoule

Homo migrans

Globální historie migrace

Publikace přináší nové pohledy na mnoho historických teorií, včetně původu dnešních Evropanů, vlivu stěhování národů a dopadu mongolských výbojů. Prozkoumáte dějiny civilizace od jejího zrodu přes rozkvět antických a středověkých impérií až k jejich úpadku. Cesta pokračuje obdobím kolonizace a dekolonizace a kulminuje v moderní éře.

Jean-Paul Demoule je francouzský archeolog a emeritní profesor dějin pravěku na pařížské Sorbonně. Ve svém výzkumu se zaměřuje především na období neolitu a doby železné.

Formát 156 × 234 mm | 432 stran **490 Kč**



Aaron Wess Mitchell


Umění a síla diplomacie

Velmocenské strategie od Attily po Kissingera

Lidské společnosti se vždy potýkaly s protivníky, kteří byli příliš početní nebo příliš krutí na to, aby je bylo možné porazit pouze silou zbraní. Tehdy se moudří vůdci obraceli k diplomacii, aby přeskupili síly ve svůj prospěch a zmařili plány zdánlivě nezastavitelných nepřátel.

Americký historik a diplomat Aaron Wess Mitchell přibližuje patnáct století dnes téměř zapomenutých dovedností, diplomatických úspěchů i katastrof, a to prostřednictvím příběhů, jejichž protagonisty byli Richelieu, Kounic, Metternich nebo Bismarck.

Formát 156 × 234 mm | asi 450 stran **490 Kč**



Atlasy

Atlasy popisují významná historická období nejen pomocí map, ale i textu a infografiky.

Všechny tituly vytvořili odborníci na danou problematiku, kteří se opírají o nejnovější archeologické objevy, výzkumy v oblasti genetiky či mapování sídlišť z ptáčích perspektiv.

Zkušené kartografy se snažili v lokalitě, hranice říší, oblasti vlivu či místa střetu armád. I lidé, pro které je historie profesí či koníčkem, zde najdou řadu nových informací, díky nimž se brzy začnou přepisovat tradiční učebnice.

KONTINUITA A PROMĚNY KOLONIÁLNÍCH ŘÍŠÍ V 19. STOLETÍ

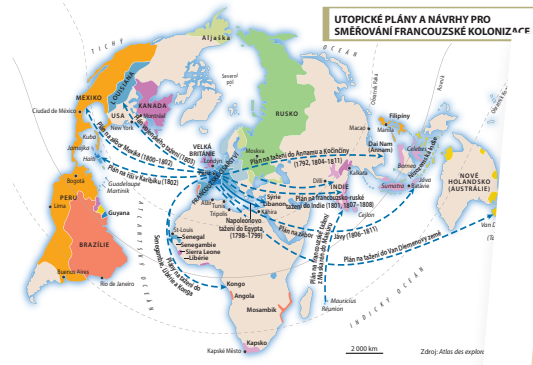
Proměny koloniálních říší na přelomu 18. a 19. století

V historiografii například třetí Francouzské republiky se dříve vyzdvihovaly zásadní rozdíly mezi kolonizací za starého režimu, tedy před výstupkem Velké francouzské revoluce, a obdobím moderních koloniálních říší. Zatímco 19. století bylo vnímáno jako doba válebného obchodu a křoviny rozsáhlých území zejména v Asii nebo Africe, na kolonizaci v období raného novověku cílila především na americký kontinent a na ekonomické otrocky a v duchu merkantilismu ji prováděly především tzv. indické společnosti. První polovina 19. století pak byla považována za dobu naprostého rozchodu s dosavadním způsobem kolonizace. Dnes vnímáme potřebu změnit pohled na toto období, které dlouho zůstávalo stranou hlavního zájmu historiků, a vidět v něm spíše dobu revolt a reorganizace koloniálních říší.

Proměny koloniálních říší na konci 18. století

V průběhu poslední třetiny 18. století se rané novověké říše otřásaly v základech. Francie v důsledku sedmileté války (1756–1763) ztratila Kanadu a především Indii, kde přelstím guvernér Duplex a generál de Bussy v oblasti Dekánu vytvořili síť protektorátů a zahájili skutečnou kolonizaci oblasti. Francouzská východoindická společnost prakticky získala status jednoho z indických států. Po bitvě u Palásí (1757), která patřila za okamžik vznikla Britské Indii (zvané rovněž Britské ráždy), tuto koloniální strategii přejala a dále rozvíjela britská Východoindická společnost, která umožnila přesun centra Britského impéria z amerického kontinentu do Indického oceánu a jihčínského moře poté, co americká válka o nezávislost (1775–1783) ukončila nadvládu Londýna nad třinácti severoamerickými koloniemi. Britskou Francouzskou Nizozemci a Španělé, avšak výsledkem bylo pochlčení mnohých jejích kolonií, například Kapska nebo Cejlónu, britskou říši, která se změnila ve skutečně světové impérium. Mnohá území nezískala svobodu, ale přešla, někdy i vícekrát, pod nadvládu jiné koloniální moci. Například Indii získala nizozemskou državou

VÁLKY ZA NEZÁVISLOST V ZEMÍCH LATINSKÉ AMERIKY (POČÁTEK 19. STOLETÍ)



Gorée v roce 1677 ovládli Francouzi, kteří o ni však až do míru z Amiens z roku 1802 museli zaplatit s Brity. Ti nacpali na jeho roku 1794 ovládli i ostrov Guadeloupe, který pro Francii vybojoval zpět generál Richelieu. Tyto různé přesuny by však neměly záskyt skutečnost, že mezi koncem 18. a začátkem 19. století existuje i zjevná kontinuita.

Války v Evropě a jejich důsledky v koloniích Mnohé územní přesuny v Evropě i v záměru proběhly v důsledku Velké francouzské revoluce a napoleonských válek. Napoleón převzal staré francouzské plány na expanzi, které prosazoval ministr Ludvík XV. Choiseul. Po porážkách u Abukutu a Trafalgaru se jich však musel vzdát. Francouzská okupace Pyrenejského poloostrova nakonec vedla k vypracování Latinské Ameriky zpod nadvlády Španělska a Portugalska. To podporovali i Britové. Ve skutečnosti se nejednalo primárně o dekolonizaci, ale pouze o nahrazení politické svrchovanosti. Každopádně průvlečením evropské nadvlády dolož k prudkému rozmachu a expanzi dosavadní koloniální

společnosti. Podobně se i Spojené státy americké po získání Louisiana, kterou jim prodal Napoleon, pustily do náhlého ovládnutí indánského území Velkých plání. Washington také usiloval o nabytí větší významu na mezinárodní scéně, zejména po vyhlášení Monroevy doktríny v roce 1823, jejímž cílem bylo zajistit si vedoucí postavení na americkém kontinentu a vybití koloniálních velmocí z prostoru Střední a Jižní Ameriky. Zde se stěti se zájmy Velké Británie, která chápala prospektivním investicím nové vzniklé státy přímknout ke svému impériu. Nezávislost Haiti (1804) pak vedla ke změně obchodní strategie

francouzských loďařů nových oblastí, kde b v souladu s fyzickými mickými teoremi, rozcv hospodářství. Francie: všim na oblast Středem pobřeží Afriky a výchoc Ásvak četné plány Duplexyvoje indické ovládnutí Jávy či Inc svého uskutečnění a vybití koloniálních velmocí z prostoru Střední a Jižní Ameriky. Zde se stěti se zájmy Velké Británie, která chápala prospektivním investicím nové vzniklé státy přímknout ke svému impériu. Nezávislost Haiti (1804) pak vedla ke změně obchodní strategie francouzských loďařů nových oblastí, kde b v souladu s fyzickými mickými teoremi, rozcv hospodářství. Francie: všim na oblast Středem pobřeží Afriky a výchoc Ásvak četné plány Duplexyvoje indické ovládnutí Jávy či Inc svého uskutečnění a vybití koloniálních velmocí z prostoru Střední a Jižní Ameriky. Zde se stěti se zájmy Velké Británie, která chápala prospektivním investicím nové vzniklé státy přímknout ke svému impériu. Nezávislost Haiti (1804) pak vedla ke změně obchodní strategie

Slovo sousoánika
„Ostrov Samatra, pobřeží Suma, Kociminy a Tonkinu se nabízejí jako místa, která jsou pro nás pohodlná a snadno dostupná a každý vesnici obchodní cestou. Je to jediný prostředek, jak si udržet Indii.“
 J.-B. Chevalier, guvernér Candambaru, Choiseul, 1767.



komplexu Menthotepa III. h. Dose Amn nadvlády. Nové říše. Váset by v oslav královského jub. Tep. II. nichal pro typy palácov komplex v. Dose Amn rozletie umělé Habu. Savením nach zavládá na ském btehu ve vsete v říše, kdy zde jeden z dr. vely královské hroby a chr. té. dmanie. Vsete vsete hrobu. Savením nach zavládá na ském btehu ve vsete v říše, kdy zde jeden z dr. vely královské hroby a chr. té. dmanie. Vsete vsete hrobu. Savením nach zavládá na ském btehu ve vsete v říše, kdy zde jeden z dr. vely královské hroby a chr. té. dmanie. Vsete vsete hrobu.



Atlas starověkého Egypta
Tajemná říše na Nilu

Atlas klasického Řecka
5. a 4. stol. př. n. l.: slávy věk první evropské civilizace

Atlas helénistického světa
Od Alexandra Velikého po Kleopatru

Atlas římské říše
Růžovinná říše a období rozmachu: 300 př. n. l. – 200 n. l.

Atlas pozdní antiky
Rozpad římské říše a stěhování národů

Atlas dějin Středomoří
Od starověku po dnešek

Atlas předkolumbovské Ameriky
Od počátků osídlení po conquistado

Atlas rané kolonizace
Od Kolumba po Bolívara

Atlas vrcholné kolonizace
Dobývání světa v 19. a 20. století

Atlas dekolonizace
Neuzavřená kapitola

Atlas Evropy v raném novověku
Od renesance po baroko

Atlas první světové války
Pád evropských říší

Atlas holocaustu
Nacistická genocida v Evropě

Atlas studené války
1947–1990: různé podoby globálního konfliktu

Atlas dějin Ruska
Od Ivana III. po Vladimira Putina

Atlas dějin USA
Od prvních osadníků po Donalda Trumpa


Rita Mielke

Jak se Humboldt učil havajsky

Kniha s poutavými barevnými ilustracemi vypráví o zajímavých, avšak mnohdy málo známých cestách odvážných mužů a žen, kteří se vydali i na opačný konec zeměkoule, aby pronikli do tajů exotických kultur a jazyků. Vzdává hold všem tlumočnickům, překladatelům a jazykovědcům, kteří svou prací přispěli k porozumění mezi lidmi a národy.

Formát 170 × 240 mm | 232 stran

490 Kč



Bernardino de Sahagún odcestoval do vzdáleného místa z koloniové Nové Španělsko, aby tam sáhl v ústní mluvě „pohyby“.


Aztékové a paměť světa

h a aztécká mluvenka

inche a španělský frančiskán Bernardino de Sa-
) se spolu nikdy neseťkali. Španěl totiž dorazil
onom roce (1529), který se obvykle udává jako
šeprove 24leté Aztéckanky. Přitom oba měli pů-
telé a tlumočníci mezi španělštinou a jazykem
tura Aztécké zažily na začátku 16. století kvůli
vám španělských konkvistadorů a aktivitám
nářů silný ořez. V této dramatické vřavě hráli
bernardino de Sahagún zásadní roli.

louný stín krátké kariéry

a objevy byla tato žena významným nástrojem.
rověse pouze díky božím milosrdenství a s její
m nerozuměli mexickému jazyku a mnoho věcí
ispění vůbec nemožné uskutečnit.“ Tak to stojí
del Castilla, voják doprovodujícího španělského



Philip Matyszak


Zapomenuté národy starověkého světa

Bohatě ilustrovaná publikace představuje příběhy 40 zapomenutých národů a jejich významných osobností. Každá kapitola obsahuje hlavní rysy dané civilizace, popis jejího rozkvětu a úpadku, přehlednou mapku i různé zajímavosti, které národ propojují se současností.

Ztracená města starověkého světa

Kniha pojednává o dávných městech a sídlech potopených pod hladinou moře, zničených vojsky nájedníků, přírodními pohromami či záhadně zaniklých. Vydejte se na cestu časem od potopeného města Thonis u pobřeží Egypta až po jeskynní sídelní komplex Derinkuyu v Turecku.

Formát 170 × 240 mm | 288 stran **590 Kč**


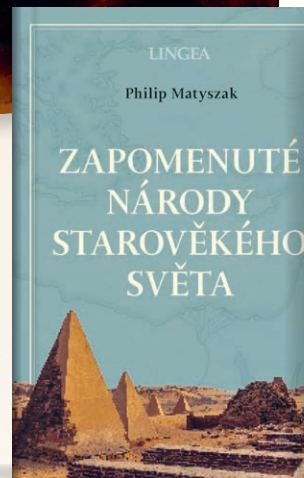


Detail mozaiky z Timgada (okolo roku 180) zobrazení ženy, která seděla v Lambesii, vzdáleném jen asi 70 kilometrů. Toto mozaika je součástí sbírky ze sbírky v Národním archeologickém muzeu v Timgadu v Alžírsku.

Kulturní ikony, mohlo vojensky podpořit římskou Legio III Augusta, která sídlila v Lambesii, vzdáleném jen asi 70 kilometrů. Jádro města dokonce mohlo být původně základnou římským pochodovým a později perzským (sotom taborem) třetí legie. Nové civilní protěže Traianu chtěl, aby obyvatelé byli věčně vděční žít ve věcech a jejich rodiny – jakási vojenská záloha, kterou by mohli povolat v případě nouze.

Pěčlivě navrženo

Nové město mělo dva křídla kolony – Colonia Marciana Ulpia Traiana Thamugadi „Colonia“ označovalo 2. úřad.



Paul Bahn

Úžasné památky starých národů

Kniha vypráví příběhy archeologických lokalit od prvních sídlišť až po velké civilizace, od těch nejznámějších až po skryté klenoty. Byly pečlivě vybrány na základě svého historického významu i turistické atraktivity, proto zde najdete egyptské pyramidy, klasické antické památky i pozoruhodná města Střední a Jižní Ameriky. Každou lokalitu přibližují krásné fotografie a zasvěcený výklad o jejím vzniku a historii.


Formát 216 × 254 mm | 320 stran **690 Kč**

Paul Lenormand

Čechoslováci ve válce

Publikace vypráví o osudech Československa a jeho armády od roku 1938 do období po pražském jaru. Mapuje klíčové okamžiky českých a slovenských dějin od Mnichovské dohody přes dobu protektorátu a Slovenského státu, domácí i zahraniční odboj, zrod lidové armády, komunistický puč a vznik Varšavské smlouvy až po okupaci v srpnu 1968. Sleduje i každodenní život armády, osudy významných důstojníků i národnostních menšin.

Formát 156 × 234 mm | 352 stran **550 Kč**



PRO MALÉ I VĚTŠÍ ČTENÁŘE

Marta Yustos, Diego Rodríguez Robredo

Femina sapiens

Poutavá kniha odhaluje příběh našich pravěkých předků se zaměřením na roli žen v průběhu evoluce. Podobně jako rodinné album vám představí některé z dávných příbuzných: Ardi, která trávila čas ve větvích stromů i na zemi, Lucy, naši nejslavnější babičku, paní Ples, dívku z naleziště Gran Dolina, nebo malou Benjaminu.

Formát 280 × 320 mm | 48 stran **329 Kč**



Tracey Turner, Andrew Donkin

Historie světa v příbězích 25 měst

Navštivte starověké Jericho, indiánské Cuzco i moderní Tokio, abyste zjistili, co města vypovídají o naší minulosti a jak nás mohou inspirovat do budoucna. Vydejte se na cestu do Athén, kolébky demokracie, projděte se ulicemi Beninu hluboko v západoafrickém deštném pralese a nahlédněte za hradby pekingského Zakázaného města.

Krásně ilustrovaná kniha s názornými mapami vznikla ve spolupráci s Britským muzeem.


Formát 250 × 290 mm | 112 stran **499 Kč**



Komiksy

Do této edice jsme vybrali příběhy, které vás doslova pohltí svou atmosférou a vizuální stránkou. Všechny postavy a události jsou díky spolupráci s odborníky popsány historicky přesně, na své si tedy přijdou i všichni zájemci o světové dějiny.

Řada Historické osobnosti představuje velikány dějin, jejich životní osudy a odkaz, který nám zanechali. V edici Objevitelé a mořeplavci se seznámíte s legendárními cestovateli a dobrodruhy, vědci či horolezci. Velké námořní bitvy popisují rozhodující námořní konflikty od starověku po dnešek, Velké tankové bitvy přibližují klíčové střety 2. světové války.





Formát 215 × 300 mm | 56–64 stran

299–329 Kč

o dostatek. Stal se skvělým
ludě, vřídne, ale důsledně

CKA

e nástroj s kovovou špičkou
(vodičem slona) k jeho ovlá-
sto ve spojení se slovním po-
: například zrychlil, zastavit,
ut přední nohy a podobně.
čžené. Tyto pomůcky bývaly
slona krásně zdobené, po-
raně.

eny těší velké
e novomanželé
z ženichovým
otvřeno.

sdíla dcera ne-
tala proto jmé-
: dospívala, její
laleka.

Jednou
il do su-

cho listí,
e největší krá-
mala ká-


malova-

Éhratá-
jeřil se
koušku

m skoro
t do ru-
u sílu.“
tě doby

ata, 1993)

ním
sto
ch-
sob
no-
bků



Formát 160 × 234 mm | 304–448 stran **399–499 Kč**



LINGEA S. R. O. VACKOVA 9, 612 00 BRNO | T: +420 541 233 160 | E: INFO@LINGEA.CZ | [f/LINGEA.CZ](https://www.facebook.com/LINGEA.CZ)

www.lingea.cz