LINGEA

Atlasy

NOVÁ ŘADA TEMATICKY ZAMĚŘENÝCH ATLASŮ SE VĚNUJE RŮZNÝM OBDOBÍM LIDSKÝCH DĚJIN A PROBLEMATICE SOUČASNÉHO SVĚTA V ŠIRŠÍCH SOUVISLOSTECH.

HISTORIE

GEOGRAFIE

GLOBÁLNÍ SVĚT

Dějiny i současný svět jako na dlani

Dějiny dokážou vyprávět fascinující příběhy a promlouvat přes propast staletí k dnešnímu člověku. Historii mnoha států a říší utvářely mocenské ambice lidí či vládnoucích dynastií, touha poznávat a objevovat svět šla ruku v ruce s hamižností a zotročováním domorodého obyvatelstva. Na mnoha příkladech vidíme, že migrace jednotlivců i národů nás provází od počátků dějin a že po období vzniku, růstu a prosperity následuje zánik starého světa, na jehož troskách hned vyrůstá svět nový.

OBJEVTE PESTROBAREVNÝ SVĚT ATLASŮ

Zajímá vás, kudy táhl Alexandr Veliký, Hannibal v 2. punské válce, Caesar při dobývání Galie či Marco Polo na své cestě do Číny? Chcete se podívat, kam až sahala moc egyptské, perské či seleukovské říše, kde vznikaly první osady v Novém světě nebo které indiánské kmeny obývaly východ Severní Ameriky? V atlasech můžete všechny události sledovat na podrobných mapách doplněných poutavými texty a přehlednou infografikou. Podívejte se novýma očima na události dávno minulé i zcela nedávné, například na soupeření velmocí v období studené války.

Všechny atlasy napsali odborníci na danou problematiku, opírají se o nejnovější archeologické objevy, výzkumy v oblasti genetiky či mapování sídlišť z ptačí perspektivy. Zkušení kartografové se snažili co nejpřesněji zakreslit staré lokality, hranice říší či oblasti vlivu, místa střetu armád či výskytu epidemií. Většinu mapek jinde nenajdete. I lidé, pro které je historie profesí či koníčkem, zde najdou řadu nových a pozoruhodných informací, které brzy začnou přepisovat tradiční učebnice.

FORMÁT 17x24 CM / 96 STRAN / VÍCE NEŽ 100 MAP A INFOGRAFIK
VÍCE INFORMACÍ NAJDETE NA: WWW.LINGEA.CZ/HISTORIE-GEOGRAFIE

Atlas starověkého Egypta

Na úsvitu lidských dějin se kolem řeky Nilu zformovala civilizace, která se vyvíjela po tisíce let a zanechala po sobě stopy, které odjakživa přitahovaly pozornost svou velkolepostí a zároveň nádechem tajemství: pyramidy, obelisky, sochy faraonů, sarkofágy, mumie, hieroglyfy a mnohé další. Náš atlas podává plastický obraz dějin starého Egypta od prvopočátků až po jeho zánik.

ATLAS SE VĚNUJE ŠIROKÉ PALETĚ TÉMAT, NECHYBÍ ANI:

- zdroje bohatství a předpoklady pro vznik civilizace,
- běžný život a víra starých Egypťanů,
- počátky egyptské kultury,
- vrcholy a pády Staré, Střední a Nové říše,
- ovládnutí Egypta Peršany a poté Alexandrem Velikým.

Atlas klasického Řecka

Klasické Řecko fascinuje učence i prosté čtenáře již téměř 2 500 let. O bitvě u Marathónu či o hrdinství obránců Thermopyl slyšel snad každý. Atlas klasického Řecka vám představí svět starých Řeků v plné šíři i složitosti a umožní vám lépe pochopit, jaké historické síly a ideje utvářely tehdejší oblast Egejského moře a východního Středomoří.

SEZNÁMÍTE SE S TĚMITO TÉMATY:

- ovládnutí Peloponnésu Spartou,
- Attika v 5. století, athénské instituce, Akropolis a Parthenón,
- Boiótie, Thessalie a Kréta v 5. a 4. století,
- řecko-perské války,
- Athénský námořní spolek a peloponnéská válka,
- Řekové na Sicílii,
- vzestup Makedonie a pošilhávání po perské říši.

Atlas helénistického světa

Po smrti Alexandra Velikého se území od Makedonie po Indii a od Egypta po Hindúkuš rozdělilo mezi tři nástupnické říše, které po více než 300 let soupeřily mezi sebou navzájem i s dalšími národy Středomoří. Znáte příběh pergamonského království či dějiny šesti syrských válek mezi Seleukovci a Ptolemaiovci?

KNIHA PODROBNĚ MAPUJE:

- Alexandrovy dobyvatelské úspěchy,
- rozvoj seleukovské říše, vládu Antiocha III., vznik attalovského království,
- správu ptolemaiovské říše, politický a sociální vývoj ve 2.–1. století,
- Makedonii a antigonovskou říši, spolky a soupeření řeckých měst,
- Sicílii a jižní Itálii v 3. století, římské výboje na Sicílii a v západním Řecku,
- Řecko pod římskou nadvládou.

Atlas římské říše

Atlas přináší pro nás nový pohled na to, jak vznikla římská říše, jak byla spravována a jak v ní probíhal proces integrace a romanizace. Tato říše se stala vzorem pro západní impéria, proto je dodnes aktuální a zajímavé vědět, jakým způsobem dokázali Římané z původně městského státu vybudovat říši sahající od Malé Asie po dnešní severní Anglii, jak vypadala obrana hranic, silniční síť či římská města.

ATLAS ZACHYCUJE:

- punské války a dobytí Středomoří, Pompeiovo dobrodružství a Galskou válku,
- republikánské impérium v 3.–1. stol. př. n. l.,
- občanské války ve Středomoří a Pax Romana,
- správu říše v 1.–2. stol. n. l.,
- různé tváře romanizace.

Atlas pozdní antiky

Atlas podrobně mapuje velmi zajímavé období na pomezí starověku a středověku. Dozvíte se, jak tehdejší Evropu změnilo stěhování národů, především Hunů, Vizigótů, Ostrogótů a Vandalů, jakou roli v tomto období sehrálo křesťanství či proč se již rozdělená římská říše na západě rozpadla, zatímco na východě stabilizovala.

ATLAS JE ČLENĚN DO 5 TEMATICKÝCH CELKŮ:

1. Moc Říma, jeho hranice a krize
2. Římská moc, křesťané a „barbaři“ v letech 30–375
3. „Barbarské“ kmeny v římské říši v letech 376–500
4. Římané, Hunové a Germáni: trojstranná politická hra
5. Konec západořímské říše

Atlas dějin Středomoří

Autor této knihy vás prostřednictvím téměř 90 map a infografik provede dějinami prostoru, který byl dlouho skutečným středem západního světa. Klade důraz na pochopení komplexnosti vztahů mezi jednotlivými regiony. Pomůže vám tak pochopit dnešní Středomoří jako pestrou mozaiku kultur, jejíž budoucnost může být stejně pohnutá jako její minulost.

PRŮVODCE DĚJINAMI STŘEDOMOŘÍ ZAHRNUJE:

- první starověké civilizace: Mezopotámii, Krétu, Mykény, organizaci středomořského prostoru v důsledku fénické, řecké a římské expanze,
- rozpad římské říše, zrod Byzance, šíření islámu a zápas křesťanských států s islámem,
- vzestup italských městských států, Španělska a Osmanské říše,
- ústup ze slávy a kolonizace,
- současné problémy Středomoří a výzvy do budoucnosti.

NOVINKA 2023

Zapomenuté národy starověkého světa

Bohatě ilustrovaná publikace představuje příběhy 40 zapomenutých národů a jejich významných osobností. Každá kapitola obsahuje stručnou charakteristiku, přehlednou mapku, podrobnější popis rozkvětu a úpadku dané civilizace i různé zajímavosti, které národ spojují se současností.

Úžasné památky starých národů

Tato velkolepá publikace představuje 100 úžasných archeologických lokalit od těch nejznámějších až po skryté klenoty. Místa byla pečlivě vybrána na základě jejich historického významu i turistické atraktivity, zasvěcený výklad doplňují krásné fotografie.

Atlas předkolumbovské Ameriky

Na více než 120 mapách před vámi ožije americký kontinent z dob před jeho objevením Kryštofem Kolumbem. Autoři vám budou vyprávět historii jeho zaliďňování a vzniku tamějších svébytných a fascinujících kultur. Nevěnuje se jen jejich chronologickému vývoji, ale analyzuje jejich vzájemné vztahy a specifika jednotlivých regionů od Arktidy po Ohňovou zemi.

ATLAS POPISUJE:

- souvislosti zrodu a zhroucení jednotlivých kultur,
- velké říše Mayů, Aztéků, Olméků, Močiků či Inků ve Střední Americe a v Andách,
- méně známé kultury Severní a Jižní Ameriky,
- přírodní podmínky a jejich vliv na jednotlivé kultury,
- každodenní život, podobu měst a architekturu,
- vědu a náboženství.

NOVINKA 2023

Atlas rané kolonizace

Kniha mapuje první fázi evropské kolonizace světa v 16. až 18. století a snaží se vystihnout, proč se Evropané vydávali do zámoří a kde a jak budovali své první kolonie. Fakta o dobývání světa dokresluje celá řada zajímavých témat. Najdete zde popis tehdejší diskuse o duši Indiánů, pojednání o vzniku zednářských lóží v zámoří nebo harmonogram obchodu s Indií. Čtenář se tak může seznámit s tím, jak vypadal tehdejší svět v celé své komplexnosti, a pochopit základy, na nichž stojí dnešní globalizovaný svět.

ATLAS MAPUJE 4 HLAVNÍ OBDOBÍ:

1. Cesty Vikingů a Marka Pola, velké objevy v 15. století a vznik španělské a portugalské koloniální říše
2. Mocenský nástup Nizozemí, Anglie a Francie v zámoří v 17. století
3. Život v koloniích v 18. století
4. Krize kolonialismu na přelomu 18. a 19. století a vyhnání Evropanů ze Severní a Jižní Ameriky

Atlas vrcholné kolonizace

Publikace je mnohostrannou analýzou kolonizace světa v 19. a 20. století. Klade důraz na postupnost, proměnlivost a neukončenost tohoto procesu. V mapách proto používá různé odstíny barev, které naznačují, že se nejednalo o dobytí, ale o dobývání. Pomáhá nám tak pochopit, jak se lišila podoba kolonizace v různých koutech světa, a že se tedy liší i její důsledky.

ATLAS ZPRACOVÁVÁ NAPŘÍKLAD TATO TÉMATA:

- počátky a průběh nové vlny kolonizace v 19. století,
- ekonomický a vojenský význam kolonií a různé podoby koloniální správy,
- britská, francouzská, ruská, japonská, německá, italská a belgická koloniální říše,
- každodenní život v zámořských državách, role náboženských misií, kultura, věda a lékařství,
- vzestup nacionalismu a protikoloniálního odporu,
- druhá světová válka a její důsledky na koloniální říše.

NOVINKA 2022

Atlas dekolonizace

Proč mučili dědečka Barracka Obamy? Proč byl uvězněn Nelson Mandela? Proč občas hoří auta na předměstích Paříže? Také tento atlas nabízí témata rezonující do dnešních dnů. Vydáte se s ním na dobrodružnou cestu po Indii, Vietnamu, Kongu a dalších koutech světa, kde se bojovalo za svobodu a kde se s důsledky kolonizace potýkají dodnes.

ATLAS VÁS PROVEDE VŠÍM ZÁSADNÍM:

- druhá světová válka v koloniích,
- koloniální války a represe (Indie, Indočína, Alžírsko, Angola aj.),
- studená válka a zrození třetího světa,
- neokolonialismus, zadlužení, zaostalost, apartheid,
- dekolonizace a dnešek (Západní Sahara, Nová Kaledonie apod.).

Atlas Evropy v raném novověku

Od 16. po 18. století v Evropě probíhaly skutečně převratné změny, a není tedy divu, že skončily revolucí. Byla to doba renesance, humanismu, reformace, zámořských objevů, zrodu národních států a osvícenství, během níž byly položeny základy moderní západní civilizace. Náš atlas se pokouší podat přehledný a komplexní pohled na tuto pohnutou dobu a jednotlivé události uvést v širších souvislostech.

ATLAS EVROPY V 16.–18. STOLETÍ ZAHRNUJE:

- knihtisk a šíření humanismu, renesanci, reformaci a protireformaci,
- vzestup a pád Španělska, zlaté století Nizozemí, soupeření Francie a Velké Británie, nástup Ruska,
- boj Evropy s osmanskými Turky a obchod s otroky,
- politickou a náboženskou emigraci a její přínos,
- zrod moderní diplomacie, nové způsoby vedení války, osvícenský absolutismus,
- objevy a vynálezy, osvícenství, svobodné zednářství.

NOVINKA 2023

Atlas první světové války

Průvodce první světovou válkou, který analyzuje její příčiny, průběh na všech světových bojištích i důsledky pro budoucí uspořádání světa. Mapy a infografiky jsou skvělou pomůckou, jak si vytvořit představu o poměru sil válčících stran a o průběhu bojů. Atlas uvádí jednotlivé události do širších souvislostí a přibližuje dosah konfliktu, který zasáhl téměř celý svět.

PŘEHLEDNÁ PUBLIKACE VÁM UMOŽNÍ POCHOPIT:

- co vedlo k rozpoutání konfliktu a jak se válčilo v Evropě, na Blízkém východě, v Africe a v Tichomoří,
- jak probíhaly klíčové ofenzivy a významné bitvy na všech frontách války,
- jaké síly byly nasazeny a jak se vyvíjela strategie válčících stran,
- jak konflikt ovlivnily ruské revoluce a vstup USA do války,
- jak se v důsledku války změnila mapa světa a proč se poválečné uspořádání neosvědčilo a nakonec vedlo k rozpoutání druhé světové války.

NOVINKA 2023

Atlas holocaustu

Kniha zachycuje počátky, rozsah a důsledky jedné z nejtragičtějších kapitol dějin lidstva. Nabízí komplexní pohled na genocidu, která zasáhla téměř celou Evropu, Blízký východ a severní Afriku. Zanesení událostí do map pomáhá pochopit chronologii genocidy, rychlost hromadného vraždění a klíčové okamžiky v letech 1938, 1941, a především 1942–43.

ATLAS MAPUJE VŠECHNY DŮLEŽITÉ UDÁLOSTI:

- antisemitismus před rokem 1939 a vzestup nacismu,
- Einsatzgruppen, akce T4, 14f3 a Reinhard,
- koncentrační tábory Belzec, Treblinka a Auschwitz,
- rozsah genocidy v Severní Evropě, Belgii, Francii, na Slovensku, v Maďarsku, Rumunsku, Jugoslávii, Itálii, Bulharsku a Řecku,
- akce na záchranu Židů a židovský odboj,
- zhroucení Německa a konečný účet genocidy.



NOVINKA 2022

Atlas studené války

Po druhé světové válce se svět ponořil do konfliktu, který měl přes svůj název i své horké fáze. Atlas se snaží studenou válku pojmout komplexně a věnuje se i všednímu životu kolem železné opony, propagandě nebo bojkotům olympijských her. Rozhodně nešetří ani jednu ze stran tohoto konfliktu, jehož důsledky pociťujeme dodnes.

KNIHA SE VĚNUJE VELKÉ ŠÍŘI TÉMAT:

- příčiny studené války a pád železné opony,
- války (Řecko, Korea, Izrael, Vietnam, Angola, Afghánistán apod.),
- mezinárodní krize (berlínská, karibská aj.),
- jaderné zbraně, akce tajných služeb,
- důsledky v kultuře, sportu a životním stylu,
- konec války a rozpad východního bloku.

Atlas dějin Ruska

Více než 90 originálních map a infografik popisuje historii Ruska s důrazem na různé regiony obrovského území. Carské Rusko bylo oslabeno pozdní modernizací, válkou a revolucí 1917. Sovětské Rusko bylo utvářeno za nesmírného politického a sociálního násilí. V postsovětském období se Rusko všemi prostředky pokouší znovu spojit se svou někdejší velikostí.

KNIHA SE VĚNUJE MNOHA RŮZNÝM TÉMATŮM:

- dobývání Kavkazu, začlenění Ukrajiny, Rusové na Sibiři a ve Střední Asii,
- válka, revoluce a bolševický převrat,
- občanská válka, stalinské represe a hladomory,
- druhá světová válka a její významná bojiště,
- východní blok, růst a stagnace za Brežněva, perestrojka a rozpad SSSR,
- krize a současné Rusko.

NOVINKA 2022

Atlas dějin USA

Na více než 100 mapách můžete sledovat celé dějiny od prvních osadníků a původních obyvatel přes získání nezávislosti, rozšiřování území, občanskou válku, obě světové války až po současnost. Dozvíte se také, na jakých základech je postavena síla USA a jak se jim podařilo stát se světovou supervelmocí.

ATLAS JE TEMATICKY ČLENĚN DO 4 KAPITOL:

1. Od kolonií po republiku: svět indiánů, příchod Evropanů a první kolonie, otrokářství a obchod s otroky, soupeření koloniálních velmocí, revoluce a vznik ústavy
2. Mladá Amerika: konsolidace státu, rozvoj komunikační sítě, imigrace z Evropy, občanská válka, dobývání západu, urbanizace a industrializace
3. Americké století: první světová válka, ekonomický rozmach ve 20. letech, urbanizace a její kritika, velká hospodářská krize, druhá světová válka, 50. a 60. léta
4. Postamerické století: nová politická éra, proměny geografie země, co zbylo z amerického snu?

NOVINKA 2022

Atlas Číny

Čína se v posledních letech zařadila mezi největší ekonomické velmoci. Utváří se nová střední třída, která žije ve městech, v zemi však panují obrovské sociální rozdíly. Počátkem století se země plně zapojila do procesu globalizace, přímé zahraniční investice však směřují hlavně do pobřežních oblastí. Čína modernizuje svou armádu, buduje novou hedvábnou stezku a s prosazováním zájmů jí pomáhá zahraniční diaspora. Kniha se věnuje mnoha aspektům toho, kam dnešní Čína vlastně směřuje.

ATLAS JE ČLENĚN DO 6 ČÁSTÍ:

1. Dědictví minulosti
2. Na cestě mezi vyspělé země
3. Globalizovaná země
4. Čínská města: Peking, Šanghaj, Hongkong
5. Čínská periferie: národností menšiny, Tibet, Tchaj-wan
6. Klíčový hráč v procesu globalizace

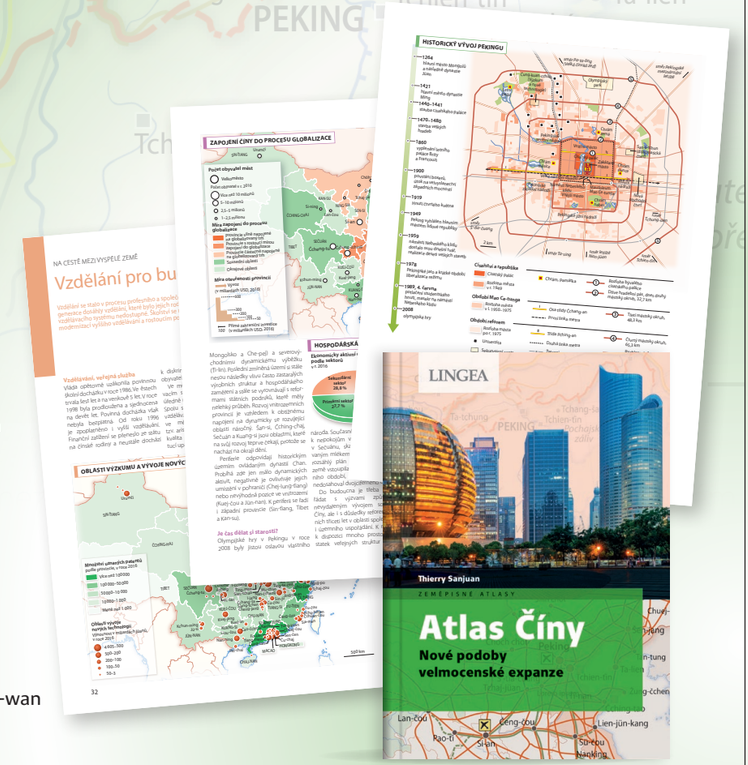

Atlas Japonska

Země vycházejícího slunce nám není zcela neznámá, mnozí si oblíbili japonskou kuchyni, objevili kouzlo manga a anime nebo v klubech trénují bojová umění. Jaké je ale skutečně současné Japonsko, a kterým výzvám dnes čelí? Jak se liší život ve městech a na venkově, kam směřuje rozvoj dopravy a jakou strukturu mají megalopole Tokio a Ósaka? Na to a mnohé jiné najdete v atlasu odpovědi.

KNIHA POPISUJE ZEMI Z RŮZNÝCH PHLEDŮ:

- přírodní prostředí a vývoj osídlení,
- různé podoby zemědělství, rybolov a vylidňování venkova,
- vývoj a proměny měst: megalopole, obchodní čtvrti, prostituce a podsvětí, extrémní rozvoj dopravy
- hospodářství a společnost: průmysl, energetika, zdroje znečištění, chrámy a svatyně, cestovní ruch, role žen ve společnosti a cizinci v Japonsku,
- postavení Japonska ve světě: ozbrojené síly, změny klimatu, obchod a mezinárodní expanze.

Atlas Ruska

Tato publikace podrobně a komplexně popisuje dnešní Rusko, jeho společnost, ekonomiku, armádu, silné a slabé stránky, geopolitické zájmy a roli v současném světě. Zvláštní důraz je kladen na pochopení specifické ruské identity a na ruské aktivity v zahraničí.

ATLAS JE ČLENĚN DO DVOU HLAVNÍCH BLOKŮ:

1. Síla Ruska: historická paměť, nerostné bohatství, letecká, kosmická a jaderná velmoc
2. Geopolitické zájmy: vojenská síla, konfliktní oblasti, strategická partnerství, vztahy se sousedy – Bělorusko, Pobaltí, Ukrajina, Moldavsko a Podněstří, Balkán, Kavkaz, Turecko, Írán, Kazachstán, Střední Asie, Arktida a Dálný východ



NOVINKA 2022

Atlas USA

Atlas s více než 120 mapami a infografikami nabízí originální portrét země velkých kontrastů, která prochází hlubokou vnitřní proměnou. Pomůže vám pochopit příčiny nevídané rozpolcenosti americké společnosti a odhalí silné a slabé stránky největší světové velmoci.

KNIHA JE ČLENĚNA DO 4 ČÁSTÍ:

1. Zrod a vzestup jednoho národa: vznik říše, federativní uspořádání, migranti, metropolizace
2. Paradoxy moci: liberalismus a globalizace, řízená migrace, rodinné farmy, znalostní ekonomika, hlad po energiích
3. Americký způsob života: vlastní dům a automobil, rozrůstání měst, chudoba a nerovnost, etnické menšiny a segregace, herní průmysl, zbrojení, polarizovaná společnost a nemocná demokracie
4. Věří svět stále v americký sen? Kultura po americku, oslabená obchodní supervelmoc, ozbrojená pěst, diplomacie podle Trumpa, migrace a vztahy s Mexikem, Kuba, Aljaška



NOVINKA 2022

Atlas globalizace

Současný svět je velmi propojený, přitom však rozhodně není homogenní. Rozdělení bohatství a zapojení zemí do procesů globalizace je velmi nerovnoměrné, a to většinou v důsledku historického vývoje. Atlas nahlíží na současnou globalizaci i pozice států a oblastí z mnoha úhlů pohledu a vše názorně ukazuje na mapách a v grafech.

SEZNÁMÍTE SE S RŮZNÝMI ASPEKTY GLOBALIZACE:

1. Vývoj globalizace od 15. století do dneška, vznik multipolárního světa
2. Nový světový systém výroby: investice, dělba práce, přírodní bohatství, inovace, nadnárodní společnosti, dopravní uzly a sítě, cestovní ruch
3. Globalizace v různých částech světa: USA, Spojené království, Čína, Indie či SAE
4. Výzvy pro budoucnost: demografický růst, migrace, konflikty, globalizace na mořích či udržitelnost rozvoje

Atlas migrace

Migrace je téma, které dnes vzbuzuje mnoho emocí. Přestože naše země stojí stranou hlavních migračních proudů, je užitečné se seznámit s tím, co pohání migraci v různých částech světa a jakých podob migrace nabývá v Evropě, USA, Kanadě, Mexiku, na Blízkém východě, v Turecku, Číně, Indii a v Jihovýchodní Asii.

ATLAS PŘIBLIŽUJE TYTO FENOMÉNY:

1. Hlavní charakteristiky migrace: uprchlíci a migranti, diaspory, studenti a odliv mozků či cestovní ruch
2. Evropa jako magnet na migraci: Německo, Francie, Velká Británie, Středomoří
3. Migrace v rozvíjejících se zemích: arabský svět, Asie a Afrika
4. Nový svět: cílové země
5. Hlavní politické otázky zítřka a hledání nové světové rovnováhy

Atlas světových měst

Více než polovina lidstva žije ve městech. Jak vlastně vypadají dnešní města a s jakými výzvami se potýkají? Co mají města v Evropě, Americe, Africe a Asii společného a v čem se liší? Znalost těchto skutečností je jedním z klíčů k pochopení současného globalizovaného světa.

PŘES 90 MAP A INFOGRAFIK POMŮŽE POCHOPIT:

- jak žijí dnešní města, jaké je jejich obyvatelstvo a jak jsou řízena,
- jaké jsou jejich ekonomické slabiny a jakým způsobem se vyrovnávají s gentrifikací a narůstající sociální nerovností,
- jakým způsobem na ně dopadají změny klimatu a důsledky znečištění životního prostředí,
- jak do jejich života zasáhly globalizace, sdílená ekonomika a vyspělé technologie,
- jak se v nich bydlí a jak se jejich obyvatelé baví,
- jak se vyvíjejí různé modely městského uspořádání a jaká je čeká budoucnost.

NOVINKA 2023

Atlas současného vojenství

Současný svět se vyznačuje značnou nestabilitou, vysokým počtem konfliktů a prudkým vývojem technologií. Jak na tento vývoj reagují největší světové mocnosti? Jak se proměňují armády a strategie USA, Číny, Ruska, Spojeného království nebo Francie? Více než 80 map a infografik a doprovodný text vám poodhalí silné stránky i slabiny jednotlivých aktérů a pojmenovávají největší geopolitická rizika pro svět.

ATLAS VÁM NABÍZÍ ANALÝZU TĚCHTO TÉMAT:

- proměny vojenských teorií a strategií světových hráčů,
- vojenské síly a možnosti států a mezinárodních organizací, ale i teroristických organizací nebo pirátů,
- hlavní ohniska napětí v Asii, na Předním východě, v Africe, v Arktidě a jinde,
- jak se vyvíjejí způsoby válčení a jak budou vypadat války budoucnosti,
- využívání vyspělých technologií, kyberútoky a kyberválky,
- dopady změn klimatu na vojenské strategie.

NOVINKA 2023

LINGEA S.R.O.
VACKOVA 9, 612 00 BRNO
TEL.: 541 233 160
INFO@LINGEA.CZ
WWW.LINGEA.CZ
FACEBOOK.COM/LINGEA.CZ

LINGEA