LINGEA

Atlasy

NOVÁ ŘADA TEMATICKY ZAMĚŘENÝCH ATLASŮ SE VĚNUJE RŮZNÝM OBDOBÍM LIDSKÝCH DĚJIN A PROBLEMATICE SOUČASNÉHO SVĚTA V ŠIRŠÍCH SOUVISLOSTECH.

HISTORIE

GLOBÁLNÍ SVĚT

GEOGRAFIE

Dějiny i současný svět jako na dlani

Dějiny dokážou vyprávět fascinující příběhy a promlouvat přes propast staletí k dnešnímu člověku. Historii mnoha států a říší utvářely mocenské ambice lidí či vládnoucích dynastií, touha poznávat a objevovat svět šla ruku v ruce s hamižností a zotročováním domorodého obyvatelstva. Na mnoha příkladech vidíme, že migrace jednotlivců i národů nás provází od počátků dějin a že po období vzniku, růstu a prosperity následuje zánik starého světa, na jehož troskách hned vyrůstá svět nový.

OBJEVTE PESTROBAREVNÝ SVĚT ATLASŮ

Zajímá vás, kudy táhl Alexandr Veliký, Hannibal v 2. punské válce, Caesar při dobývání Galie či Marco Polo na své cestě do Číny? Chcete se podívat, kam až sahala moc egyptské, perské či seleukovské říše, kde vznikaly první osady v Novém světě nebo které indiánské kmeny obývaly východ Severní Ameriky? V atlasech můžete všechny události sledovat na podrobných mapách doplněných poutavými texty a přehlednou infografikou. Podívejte se novýma očima na události dávno minulé i zcela nedávné, například na soupeření velmocí v období studené války.

Všechny atlasy napsali odborníci na danou problematiku, opírají se o nejnovější archeologické objevy, výzkumy v oblasti genetiky či mapování sídlišť z ptačí perspektivy. Zkušení kartografové se snažili co nejpřesněji zakreslit staré lokality, hranice říší či oblasti vlivu, místa střetu armád či výskytu epidemií. Většinu mapek jinde nenajdete. I lidé, pro které je historie profesí či koníčkem, zde najdou řadu nových a pozoruhodných informací, které brzy začnou přepisovat tradiční učebnice.

FORMÁT 17x24 CM / 96 STRAN / VÍCE NEŽ 100 MAP A INFOGRAFIK
VÍCE INFORMACÍ NAJDETE NA: WWW.LINGEA.CZ/HISTORIE-GEOGRAFIE

Atlas starověkého Egypta

Na úsvitu lidských dějin se kolem řeky Nilu zformovala civilizace, která se vyvíjela po tisíce let a zanechala po sobě stopy, které odjakživa přitahovaly pozornost svou velkolepostí a zároveň nádechem tajemství: pyramidy, obelisky, sochy faraonů, sarkofágy, mumie, hieroglyfy a mnohé další. Náš atlas podává plastický obraz dějin starého Egypta od prvopočátků až po jeho zánik.

ATLAS SE VĚNUJE ŠIROKÉ PALETĚ TÉMAT, NECHYBÍ ANI:

- zdroje bohatství a předpoklady pro vznik civilizace,
- běžný život a víra starých Egypťanů,
- počátky egyptské kultury,
- vrcholy a pády Staré, Střední a Nové říše,
- ovládnutí Egypta Peršany a poté Alexandrem Velikým.

Atlas klasického Řecka

Klasické Řecko fascinuje učence i prosté čtenáře již téměř 2 500 let. O bitvě u Marathónu či o hrdinství obránců Thermopyl slyšel snad každý. Atlas klasického Řecka vám představí svět starých Řeků v plné šíři i složitosti a umožní vám lépe pochopit, jaké historické síly a ideje utvářely tehdejší oblast Egejského moře a východního Středomoří.

SEZNÁMÍTE SE S TĚMITO TÉMATY:

- ovládnutí Peloponnésu Spartou,
- Attika v 5. století, athénské instituce, Akropolis a Parthenón,
- Boiótie, Thessalie a Kréta v 5. a 4. století,
- řecko-perské války,
- Athénský námořní spolek a peloponnéská válka,
- Řekové na Sicílii,
- vzestup Makedonie a pošilhávání po perské říši.

Atlas helénistického světa

Po smrti Alexandra Velikého se území od Makedonie po Indii a od Egypta po Hindúkuš rozdělilo mezi tři nástupnické říše, které po více než 300 let soupeřily mezi sebou navzájem i s dalšími národy Středomoří. Znáte příběh pergamonského království či dějiny šesti syrských válek mezi Seleukovci a Ptolemaiovci?

KNIHA PODROBNĚ MAPUJE:

- Alexandrovy dobyvatelské úspěchy,
- rozvoj seleukovské říše, vládu Antiocha III., vznik attalovského království,
- správu ptolemaiovské říše, politický a sociální vývoj ve 2.–1. století,
- Makedonii a antigonovskou říši, spolky a soupeření řeckých měst,
- Sicílii a jižní Itálii v 3. století, římské výboje na Sicílii a v západním Řecku,
- Řecko pod římskou nadvládou.

Atlas římské říše

Atlas přináší pro nás nový pohled na to, jak vznikla římská říše, jak byla spravována a jak v ní probíhal proces integrace a romanizace. Tato říše se stala vzorem pro západní impéria, proto je dodnes aktuální a zajímavé vědět, jakým způsobem dokázali Římané z původně městského státu vybudovat říši sahající od Malé Asie po dnešní severní Anglii, jak vypadala obrana hranic, silniční síť či římská města.

ATLAS ZACHYCUJE:

- punské války a dobytí Středomoří, Pompeiovo dobrodružství a Galskou válku,
- republikánské impérium v 3.–1. stol. př. n. l.,
- občanské války ve Středomoří a Pax Romana,
- správu3 říše v 1.–2. stol. n. l.,
- různé tváře romanizace.

Atlas pozdní antiky

Atlas podrobně mapuje velmi zajímavé období na pomezí starověku a středověku. Dozvíte se, jak tehdejší Evropu změnilo stěhování národů, především Hunů, Vizigótů, Ostrogótů a Vandalů, jakou roli v tomto období sehrálo křesťanství či proč se již rozdělená římská říše na západě rozpadla, zatímco na východě stabilizovala.

ATLAS JE ČLENĚN DO 5 TEMATICKÝCH CELKŮ:

1. Moc Říma, jeho hranice a krize
2. Římská moc, křesťané a „barbaři“ v letech 30–375
3. „Barbarské“ kmeny v římské říši v letech 376–500
4. Římané, Hunové a Germáni: trojstranná politická hra
5. Konec západořímské říše

Atlas rané kolonizace

Kniha mapuje první fázi evropské kolonizace světa v 16. až 18. století a snaží se vystihnout, proč se Evropané vydávali do zámoří a kde a jak budovali své první kolonie. Fakta o dobývání světa dokresluje celá řada zajímavých témat. Najdete zde popis tehdejší diskuse o duši Indiánů, pojednání o vzniku zednářských lóží v zámoří nebo harmonogram obchodu s Indií. Čtenář se tak může seznámit s tím, jak vypadal tehdejší svět v celé své komplexnosti, a pochopit základy, na nichž stojí dnešní globalizovaný svět.

ATLAS MAPUJE 4 HLAVNÍ OBDOBÍ:

1. Cesty Vikingů a Marka Pola, velké objevy v 15. století a vznik španělské a portugalské koloniální říše
2. Mocenský nástup Nizozemí, Anglie a Francie v zámoří v 17. století
3. Život v koloniích v 18. století
4. Krize kolonialismu na přelomu 18. a 19. století a vyhnání Evropanů ze Severní a Jižní Ameriky

PŘIPRAVUJEME

Atlas vrcholné kolonizace

Atlas dekolonizace

Proč mučili dědečka Barracka Obamy? Proč byl uvězněn Nelson Mandela? Proč občas hoří auta na předměstích Paříže? Také tento atlas nabízí témata rezonující do dnešních dnů. Vydáte se s ním na dobrodružnou cestu po Indii, Vietnamu, Kongu a dalších koutech světa, kde se bojovalo za svobodu a kde se s důsledky kolonizace potýkají dodnes.

ATLAS VÁS PROVEDE VŠÍM ZÁSADNÍM:

- druhá světová válka v koloniích,
- koloniální války a represe (Indie, Indočína, Alžírsko, Angola aj.),
- studená válka a zrození třetího světa,
- neokolonialismus, zadlužení, zaostalost, apartheid,
- dekolonizace a dnešek (Západní Sahara, Nová Kaledonie apod.).

Atlas studené války

Po druhé světové válce se svět ponořil do konfliktu, který měl přes svůj název i své horké fáze. Atlas se snaží studenou válku pojmout komplexně a věnuje se i všednímu životu kolem železné opony, propagandě nebo bojkotům olympijských her. Rozhodně nešetří ani jednu ze stran tohoto konfliktu, jehož důsledky pociťujeme dodnes.

KNIHA SE VĚNUJE VELKÉ ŠÍŘI TÉMAT:

- příčiny studené války a pád železné opony,
- války (Řecko, Korea, Izrael, Vietnam, Angola, Afghánistán apod.),
- mezinárodní krize (berlínská, karibská aj.),
- jaderné zbraně, akce tajných služeb,
- důsledky v kultuře, sportu a životním stylu,
- konec války a rozpad východního bloku.

PŘIPRAVUJEME



Atlas globalizace

Současný svět je velmi propojený, přitom však rozhodně není homogenní. Rozdělení bohatství a zapojení zemí do procesů globalizace je velmi nerovnoměrné, a to většinou v důsledku historického vývoje. Atlas nahlíží na současnou globalizaci i pozice států a oblastí z mnoha úhlů pohledu a vše názorně ukazuje na mapách a v grafech.

SEZNÁMÍTE SE S RŮZNÝMI ASPEKTY GLOBALIZACE:

1. Vývoj globalizace od 15. století do dneška, vznik multipolárního světa
2. Nový světový systém výroby: investice, dělba práce, přírodní bohatství, inovace, nadnárodní společnosti, dopravní uzly a sítě, cestovní ruch
3. Globalizace v různých částech světa: USA, Spojené království, Čína, Indie či SAE
4. Výzvy pro budoucnost: demografický růst, migrace, konflikty, globalizace na mořích či udržitelnost rozvoje

Atlas migrace

Migrace je téma, které dnes vzbuzuje mnoho emocí. Přestože naše země stojí stranou hlavních migračních proudů, je užitečné se seznámit s tím, co pohání migraci v různých částech světa a jakých podob migrace nabývá v Evropě, USA, Kanadě, Mexiku, na Blízkém východě, v Turecku, Číně, Indii a v Jihovýchodní Asii.

ATLAS PŘIBLIŽUJE TYTO FENOMÉNY:

1. Hlavní charakteristiky migrace: uprchlíci a migranti, diaspory, studenti a odliv mozků či cestovní ruch
2. Evropa jako magnet na migraci: Německo, Francie, Velká Británie, Středomoří
3. Migrace v rozvíjejících se zemích: arabský svět, Asie a Afrika
4. Nový svět: cílové země
5. Hlavní politické otázky zítřka a hledání nové světové rovnováhy

Atlas Číny

Čína se v posledních letech zařadila mezi největší ekonomické velmoci. Utváří se nová střední třída, která žije ve městech, v zemi však panují obrovské sociální rozdíly. Počátkem století se země plně zapojila do procesu globalizace, přímé zahraniční investice však směřují hlavně do pobřežních oblastí. Čína modernizuje svou armádu, buduje novou hedvábnou stezku a s prosazováním zájmů jí pomáhá zahraniční diaspora. Kniha se věnuje mnoha aspektům toho, kam dnešní Čína vlastně směřuje.

ATLAS JE ČLENĚN DO 6 ČÁSTÍ:

1. Dědictví minulosti
2. Na cestě mezi vyspělé země
3. Globalizovaná země
4. Čínská města: Peking, Šanghaj, Hongkong
5. Čínská periferie: národností menšiny, Tibet, Tchaj-wan
6. Klíčový hráč v procesu globalizace

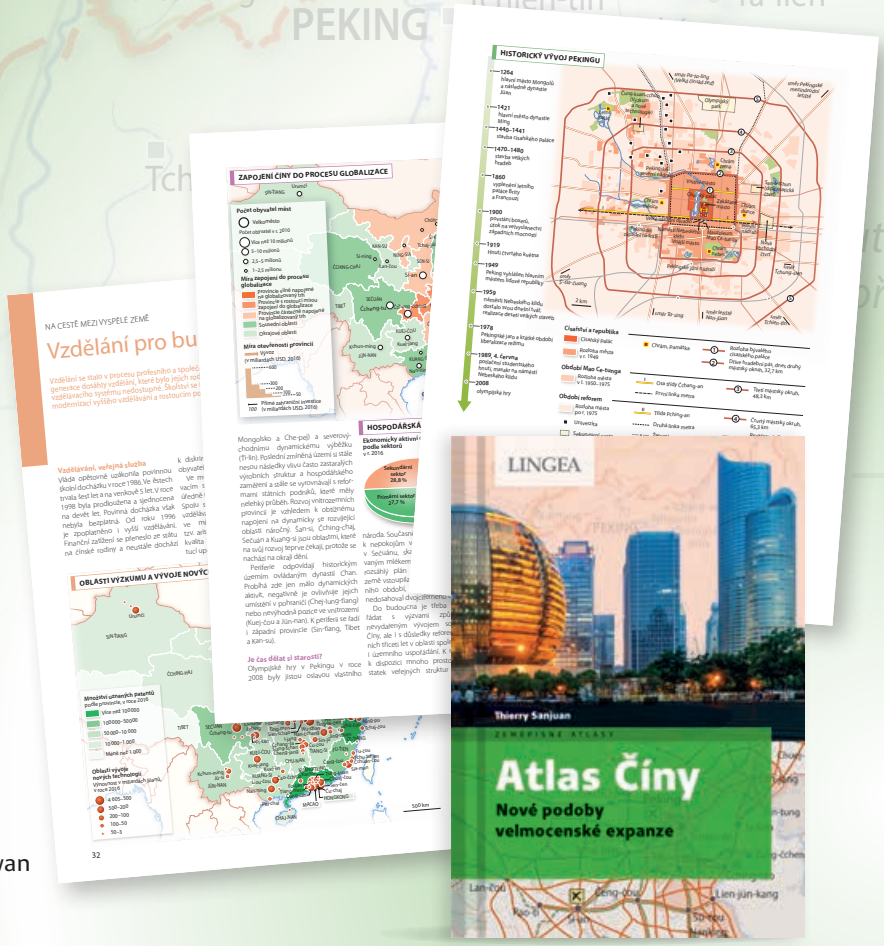

Atlas Japonska

Země vycházejícího slunce nám není zcela neznámá, mnozí si oblíbili japonskou kuchyni, objevili kouzlo manga a anime nebo v klubech trénují bojová umění. Jaké je ale skutečně současné Japonsko, a kterým výzvám dnes čelí? Jak se liší život ve městech a na venkově, kam směřuje rozvoj dopravy a jakou strukturu mají megalopole Tokio a Ósaka? Na to a mnohé jiné najdete v atlasu odpovědi.

KNIHA POPISUJE ZEMI Z RŮZNÝCH POHLEDŮ:

- přírodní prostřední a vývoj osídlení,
- různé podoby zemědělství, rybolov a vylidňování venkova,
- vývoj a proměny měst: megalopole, obchodní čtvrti, prostituce a podsvětí, extrémní rozvoj dopravy
- hospodářství a společnost: průmysl, energetika, zdroje znečištění, chrámy a svatyně, cestovní ruch, role žen ve společnosti a cizinci v Japonsku,
- postavení Japonska ve světě: ozbrojené síly, změny klimatu, obchod a mezinárodní expanze.

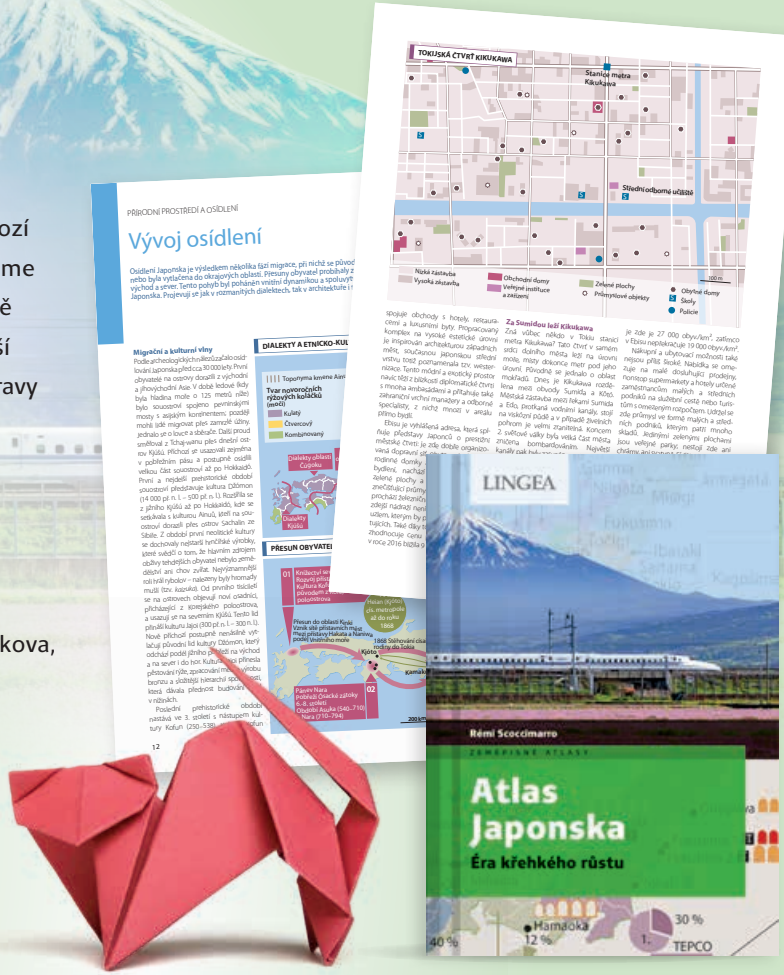

LINGEA S.R.O.
VACKOVA 9, 612 00 BRNO
TEL.: 541 233 160
INFO@LINGEA.CZ
WWW.LINGEA.CZ
FACEBOOK.COM/LINGEA.CZ

LINGEA